




⊙ Uuringupunkt
— Geoloogiline profiil

□ Uuringuala

Aluskaart: Maa- ja Ruumiamet, 2026

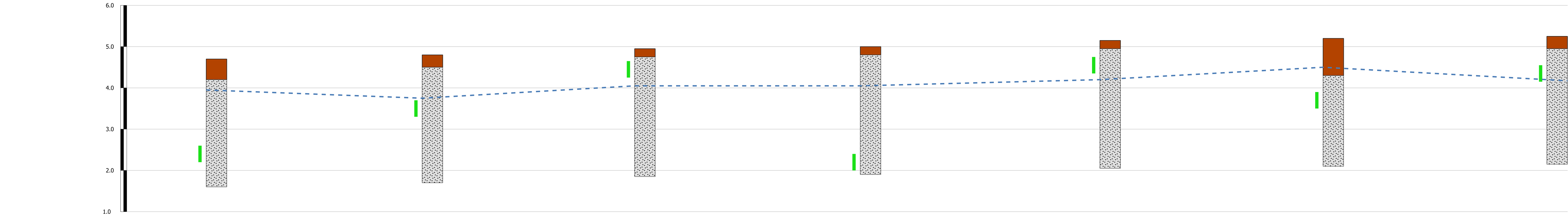


KAEVANDI TÄHIS JA NR.	PA-1		PA-2		PA-3		PA-4		PA-5
SUUDME ABS. KÕRGUS	4.95		5.0		5.3		5.45		5.55
VAHEKAUGUS, m		59.4		51.7		56.0		58.2	
PÕHJAVEE ABS. KÕRGUS/KP.	4.25 09.02.2026		4.25 09.02.2026		4.10 09.02.2026		4.40 09.02.2026		4.10 09.02.2026
X - KOORDINAAT	6587365.68		6587401.73		6587435.57		6587468.38		6587502.69
Y - KOORDINAAT	535216.60		535263.80		535302.87		535348.30		535395.29

Pinnaseproovide sügavusintervall
 Põhjaveetase

- Muld
- Täide
- Turvas
- Möll

 <small>Maves OÜ, 6567300, maves@maves.ee Marja 4D Tallinn, www.maves.ee</small>	Projekti tellija Tallinna Linnavaaramet					
	Projekti nimetus Tallinn, Haabersti linnaosa, Pikaliiva tn 69 katastriüksuse (78406:606:0018) reostuse uuring					
	Projekti juht Annamaria Krull		Joonise nimetus Geoloogiline profiil I-I'			
	Kuupäev 23.02.2026	Lisa 3	Leht 1	Mõõtkava 1:500, 1:50	Töö nr 25120	Stadium uuring




KAEVANDI TÄHIS JA NR.	PA-6		PA-7		PA-8		PA-9		PA-10		PA-11		PA-12
SUUDME ABS. KÕRGUS	4.7		4.8		4.95		5.0		5.15		5.2		5.25
VAHEKAUGUS, m		52.3		51.5		54.7		58.1		54.1		54.2	
PÕHJAVEE ABS. KÕRGUS/KP.	3.95 09.02.2026		3.75 09.02.2026		4.05 09.02.2026		4.05 09.02.2026		4.20 09.02.2026		4.50 09.02.2026		4.20 09.02.2026
X - KOORDINAAT	6587260.32		6587291.02		6587321.25		6587357.31		6587392.08		6587424.68		6587454.75
Y - KOORDINAAT	535166.35		535208.73		535250.42		535291.52		535338.04		535381.19		535426.32

Pinnaseproovide sügavusintervall
Põhjaveetase

Muld
Möll

<div></div> <div>Maves OÜ, 6567300, maves@maves.ee Marja 4D Tallinn, www.maves.ee</div>	Projekti tellija Tallinna Linnavaaramet					
	Projekti nimetus Tallinn, Haabersti linnaosa, Pikaliiva tn 69 katastriüksuse (78406:606:0018) reostuse uuring					
	Täitja Annamaria Krull		Projekti juht Annamaria Krull		Joonise nimetus Geoloogiline profiil II-II'	
	Kuupäev 23.02.2026	Lisa 3	Leht 2	Mõõtkava 1:500, 1:50	Töö nr 25120	Stadium uuring



KAEVANDI TÄHIS JA NR.	PA-13		PA-14		PA-15		PA-16		PA-17		PA-18		PA-19		PA-20
SUUDME ABS. KÕRGUS	4.55		4.95		5.0		5.15		5.1		5.15		5.2		5.3
VAHEKAUGUS, m		50.5		63.1		56.8		52.6		56.4		53.4		54.4	
PÕHJAVEE ABS. KÕRGUS/KP.	3.50 09.02.2026		3.80 09.02.2026		3.70 09.02.2026		3.65 09.02.2026		3.90 09.02.2026		3.90 09.02.2026		4.00 09.02.2026		4.00 09.02.2026
X - KOORDINAAT	6587182.06		6587210.48		6587250.99		6587283.19		6587313.02		6587345.77		6587378.09		6587412.85
Y - KOORDINAAT	535150.02		535191.77		535240.11		535286.87		535330.14		535376.09		535418.61		535460.48

Pinnaseproovide sügavusintervall

Põhjaveetase

Muld

Möll

<div><div><div></div><div>maves</div></div><div>Maves OÜ, 6567300, maves@maves.ee Marja 4D Tallinn, www.maves.ee</div></div>	Projekti tellija Tallinna Linnavaaramet					
	Projekti nimetus Tallinn, Haabersti linnaosa, Pikaliiva tn 69 katastriüksuse (78406:606:0018) reostuse uuring					
	Projekti juht Annamaria Krull		Joonise nimetus Geoloogiline profiil III-III'			
Täitja Annamaria Krull		Kuupäev 23.02.2026	Lisa 3	Leht 3	Mõõtkava 1:500, 1:50	Töö nr 25120
				Staadium uuring		